

அனுப்புநர்	பெறுநர்
மாவட்ட ஆட்சித் தலைவர், திண்டுக்கல் மாவட்டம், திண்டுக்கல்.	மேற்பார்வை பொறியாளர், திண்டுக்கல் மின் பகிர்மான வட்டம், திண்டுக்கல்.
ந.க.எண்.11126/2015/இ3 நாள்: 22.09.2015.	


அய்யா,

பொருள்: வனம் - திண்டுக்கல் பகிர்மான வட்டம் - சிறுமலை கிராமம் - தென்மலைப்பகுதி அமைக்கப்பட்ட மேல்நிலை குடிநீர் தொட்டிக்கு மின் இணைப்பு வழங்குவதற்கு 2.712 கி.மீ. தூரம் வனப்பகுதியில் புதைவட பாதை அமைக்க அனுமதி வேண்டி - ஆன்லைன் மூலமாக விண்ணப்பம் செய்யப்பட்டது - தொடர்பாக.

பார்வை: மேற்பார்வை பொறியாளர், திண்டுக்கல் மின் பகிர்மான வட்டம் க.எண்.மே.பொ./திமிபவ/திகல்/செ.பொ./ பொது/ உசெபொ/ ம.தொ.மு.உ./கோ/மனு / அ . எண்.15 நாள்: 15.09.2015.

திண்டுக்கல் மாவட்டம், திண்டுக்கல் கிழக்கு வட்டம், சிறுமலை கிராமம், அகஸ்தியர்புரம் முதல் தென்மலை ஊரடி வரை வனத்துறைக்கு கட்டுப்பட்ட பகுதியில் சுமார் 2.712 கி.மீ. தூரம் புதைவட மின்பாதை அமைக்க அனுமதி கேட்டு வரப்பெற்ற பார்வையில் காணும் முன்மொழிவுகளைப் பெற்றுக் கொண்டமைக்கு ஒப்புக்கை அளிக்கிறேன்.

தங்கள் நம்பிக்கையுள்ள,



மாவட்ட ஆட்சியருக்காக,
மாவட்ட ஆட்சியரின் நேர்முக
உதவியாளர்(பொது)(பொறுப்பு)
திண்டுக்கல்.


22-9-15

TAMILNADU FOREST DEPARTMENT

From

Thiru.D. Sambath, IFS.,
District Forest Officer,
Dindigul Forest Division,
Collectorate Complex,
Dindigul – 624 004.
Ph: 0451 – 2460 470.

To

 The Superintending Engineer
Tamil Nadu Electricity Board,
Dindigul.

C.No.5380/2015/D1 dated:21.09.2015

Sir,

Sub: Forests – Dindigul Forest Division – Diversion of 0.2712 Ha. forest land for non-forestry purpose – Proposal under section 2 of Forest Conservation Act 1980 – online submission – acknowledgement requested – regarding.

Ref: The Superintending Engineer, TANGEDCO, Dindigul Lr.No.748/15 dated:15.09.2015.

With reference to the letter cited above, I wish to inform that the following documents (Xerox copies) have been received in this office .

- 1) Form – A (Part-I)
- 2) Collector's Lr.No.Roc.No.11126/2015 /E3 dated:06.08.2015.
- 3) Collector's LR.No.Roc.No.11126/23015/E3 dated:02.09.2015.
- 4) Undertaking certificates for raising compensatory afforestation, NPV, cost of exploitation of trees to be felled in the proposed area.
- 5) Brief note on the project by User Agency.
- 6) Location map marked in SI Sheet No.58 F/16 and Google earth map.

Yours faithfully,
Sd/D. Sambath,
District Forest Officer,
Dindigul Division, Dindigul.

Copy submitted to the Principal Chief Conservator of Forests, Chennai


Copy submitted to the Conservator of Forests, Dindigul Circle, Dindigul.

Copy to the Forest Range Officer, Sirumalai along with a copy of required documents for necessary action. He is requested to survey the area proposed for diversion, along with the user agency (TNEB Officials) and the following details may be submitted early.

- 1) GPS readings of the proposed area.
- 2) Survey sketch and area marked in SI sheet of the proposed area
- 3) Estimate for raising compensatory afforestation scheme
- 4) Any violation of FC Act 1980 should be reported.
- 5) Survey No. of the proposed field for fixing land lease etc.

Sd/D. Sambath,
District Forest Officer,
Dindigul Division, Dindigul.

/ True copy / By order/


Draughting Officer.